

Uchwała Nr. XVI/116/2020

Rady Gminy w Rokietnicy

z dnia 25 czerwca 2020

w sprawie zmiany uchwały o przystąpieniu do sporządzenia Zmiany nr 3 Studium uwarunkowań i kierunków zagospodarowania przestrzennego Gminy Rokietnica.

Na podstawie art. 18 ust. 2 pkt 5 i 15 ustawy z dnia 8 marca 1990 r. o samorządzie gminnym (tekst jednolity Dz. U. z 2020 r. poz. 713) oraz art. 9, ust.1, 2, 3a i 27 ustawy z dnia 27 marca 2003 r. o planowaniu i zagospodarowaniu przestrzennym (tekst jednolity Dz. U. z 2020 r. poz. 293 z późn. zm.),

Rada Gminy w Rokietnicy postanawia:

§ 1


Dokonuje się zmiany załącznika graficznego do Uchwały Rady w Rokietnicy Nr XXVIII/144/2017 z dnia 28 kwietnia 2017 r. w sprawie przystąpienia do sporządzenia zmiany nr 3 Studium uwarunkowań i kierunków zagospodarowania przestrzennego Gminy Rokietnica, w granicy oznaczonej na załączniku graficznym do niniejszej uchwały.

§ 2

Wykonanie Uchwały powierza się Wójtowi Gminy Rokietnica.

§ 3

Uchwała wchodzi w życie z dniem podjęcia.

Przewodniczący
Rady Gminy Rokietnica

mgr inż. Edward Jakubas


Uzasadnienie

do uchwały w sprawie zmiany Uchwały o przystąpieniu do sporządzenia Zmiany nr 3 Studium uwarunkowań i kierunków zagospodarowania przestrzennego Gminy Rokietnica.

Planowana Zmiana nr 3 Studium ma dotyczyć przeznaczenia terenu sąsiadującego z terenem istniejącego cmentarza na jego poszerzenie.

Z analiz terenowych i wniosków ze sporządzonego Opracowania ekofizjograficznego wynika, że obecnie najkorzystniejszy dla pochówków jest teren położony w sąsiedztwie drogi wojewódzkiej. Zbliżenie planowanego cmentarza do tej drogi wymaga przesunięcia granic terenu planowanego do objęcia opracowaniem zmiany Studium poza teren drogi wojewódzkiej, w celu wskazania 50m granicy strefy ochrony sanitarnej.

Z uwagi na powyższe wymagana jest zmiana załącznika graficznego do Uchwały Rady Gminy w Rokietnicy Nr XXVIII/144/2017 z dnia 28 kwietnia 2017 r. w sprawie przystąpienia do sporządzenia Zmiany nr 3 Studium uwarunkowań i kierunków zagospodarowania przestrzennego Gminy Rokietnica.

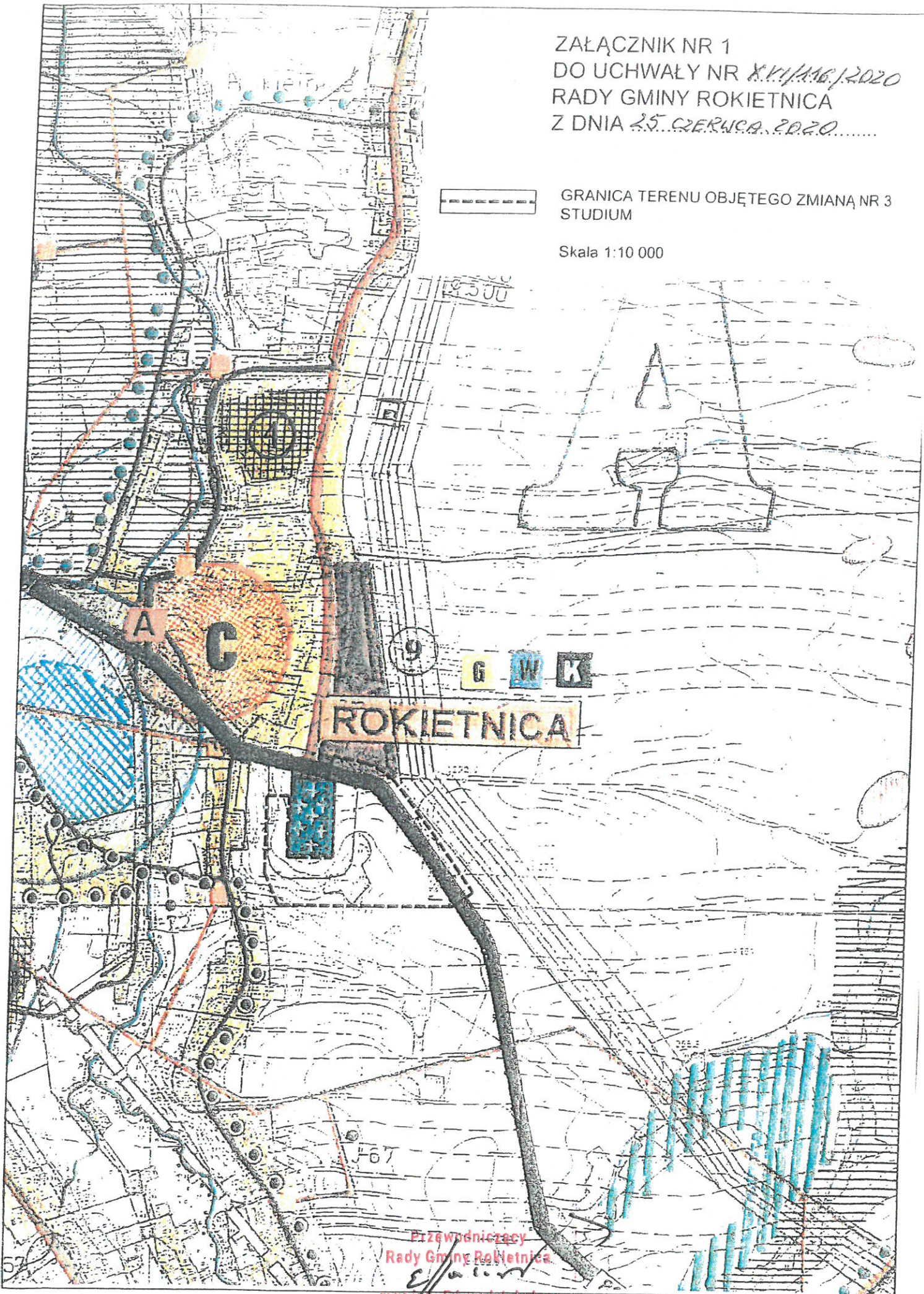
Przewodniczący
Rady Gminy Rokietnica

mgr inż. Edward Jakubas

ZAŁĄCZNIK NR 1
DO UCHWAŁY NR *XVI/146/2020*
RADY GMINY ROKIETNICA
Z DNIA *25 CZERWCA 2020*.....



GRANICA TERENU OBJĘTEGO ZMIANĄ NR 3
STUDIUM

Skala 1:10 000



Przewodniczący
Rady Gminy Rokietnica
E. Jakubek
mgr inż. Edward Jakubek

Klauzula Informacyjna dotycząca przetwarzania danych osobowych w związku z procedurą planistyczną sporządzania Zmiany nr 3 Studium uwarunkowań i kierunków zagospodarowania przestrzennego Gminy Rokietnica.

Zgodnie z art. 13 Rozporządzenia Parlamentu Europejskiego i Rady (UE) 2016/679 z dnia 27 kwietnia 2016r. w sprawie ochrony osób fizycznych w związku z przetwarzaniem danych osobowych i w sprawie swobodnego przepływu takich danych oraz uchylenia dyrektywy 95/46/WE (4.5.2016 L 119/38 Dziennik Urzędowy Unii Europejskiej PL) zwanego dalej RODO oraz ustawą z dnia 10 maja 2018r. o ochronie danych osobowych informuję, że:

1. Administratorem Pani/Pana danych osobowych jest Wójt Gminy Rokietnica z siedzibą: Urząd Gminy w Rokietnicy, 37-562 Rokietnica (adres e-mail: ug_rokietnica@wp.pl)
2. W Urzędzie Gminy w Rokietnicy drogą elektroniczną można skontaktować się z Inspektorem Ochrony Danych drogą elektroniczną pod adresem e-mail: iodo@wbuczko.pl, tel. 660 725 715
3. Urząd Gminy w Rokietnicy będzie przetwarzać Pana/i dane osobowe w celu sporządzenia zmiany Studium uwarunkowań i kierunków zagospodarowania przestrzennego Gminy Rokietnica i związaną z tym procedurą planistyczną. Podstawą prawną przetwarzania jest art. 6 ust. 1 lit. c RODO oraz art. 11 ustawy z dnia 27 marca 2003 r. o planowaniu i zagospodarowaniu przestrzennym.
4. W związku z przetwarzaniem danych w celach wskazanych w pkt 3, Pan/i dane osobowe mogą być udostępniane innym odbiorcom lub kategoriom odbiorców danych osobowych. Odbiorcami Pana/i danych osobowych mogą być tylko podmioty uprawnione do odbioru Pana/i danych, w uzasadnionych przypadkach i na podstawie odpowiednich przepisów prawa.
5. Pana/Pani dane osobowe przechowywane na podstawie przepisów prawa, przez okres niezbędny do realizacji celów przetwarzania wskazanych w pkt. 3, lecz nie krócej niż okres wskazany w przepisach o archiwizacji. Dokumentacja dot. sporządzenia i zmiany Studium uwarunkowań i kierunków zagospodarowania przestrzennego posiada kategorię archiwalną A i zgodnie z ustawą z dnia 14 lipca 1983 r. o narodowym zasobie archiwalnym i archiwach jest przechowywana wiecześnie.
6. W związku z powyższym przysługuje Pan/i prawo do:
 - 1) dostępu do treści swoich danych na podstawie art. 15 RODO (zgodnie z art. 8a ustawy z dnia 27 marca 2003 r. o planowaniu i zagospodarowaniu przestrzennym prawo określone w art. 15 ust.1 lit g RODO do uzyskania wszelkich dostępnych informacji o źródle danych, jeżeli dane osobowe nie zostały zebrane od osoby, której dane dotyczą przysługuje, jeżeli nie wpływa na ochronę praw i wolności osoby, od której dane te pozyskano).
 - 2) sprostowania danych na podstawie art. 16 RODO,
 - 3) ograniczenia przetwarzania na podstawie art. 18 RODO.
Zgodnie z art. 17 ust.3 lit. b) RODO osobie, której dane dotyczą nie przysługuje prawo usunięcia danych.
Zgodnie z art. 20 i 21 RODO osobie, której dane dotyczą nie przysługuje prawo do przenoszenia danych oraz sprzeciwu wobec przetwarzania danych.
7. Z powyższych uprawnień można skorzystać w siedzibie Administratora, pisząc na adres Urząd Gminy w Rokietnicy, 37-562 Rokietnica lub drogą elektroniczną kierując korespondencję na adres ug_rokietnica@wp.pl
8. W przypadku uznania, iż przetwarzanie przez Wójta Gminy Rokietnica Pana/i danych osobowych narusza przepisy, przysługuje Panu/i prawo do wniesienia skargi do organu nadzorczego tj. Urzędu Ochrony Danych Osobowych z siedzibą w Warszawie.
9. Podanie danych jest wymogiem ustawowym określonym w Ustawie z dnia 27 marca 2003r. o planowaniu i zagospodarowaniu przestrzennym i jest obowiązkowe pod rygorem odmowy realizacji żądania strony.
10. Administrator danych nie będzie podejmował zautomatyzowanych decyzji oraz nie będzie stosował profilowania wobec osoby, której dane dotyczą.