

**UCHWAŁA NR XV/108/2020**  
**RADY GMINY W ROKIETNICY**  
z dnia 24 marca 2020r.

**w sprawie przystąpienia do sporządzenia miejscowego planu zagospodarowania przestrzennego „Powiększenie cmentarza w Rokietnicy”.**

Na podstawie art. 18 ust.2 pkt 5 ustawy z dnia 8 marca 1990 r. o samorządzie gminnym (tekst jednolity Dz. U. z 2019 r. poz. 506 z późn. zm.) i art. 14 ust. 1, 2, 3 i 4 ustawy z dnia 27 marca 2003 r. o planowaniu i zagospodarowaniu przestrzennym (tekst jednolity Dz. U z 2018 r. poz. 1945 z póź. zm.), Rada Gminy w Rokietnicy uchwala co następuje:

§ 1

Przystępuje się do sporządzenia miejscowego planu zagospodarowania przestrzennego „Powiększenie cmentarza w Rokietnicy”, w miejscowości Rokietnica, w granicy oznaczonej na załączniku graficznym do niniejszej uchwały.

§ 2

Wykonanie niniejszej uchwały powierza się Wójtowi Gminy Rokietnica.


§ 3

Uchwała wchodzi z dniem podjęcia.

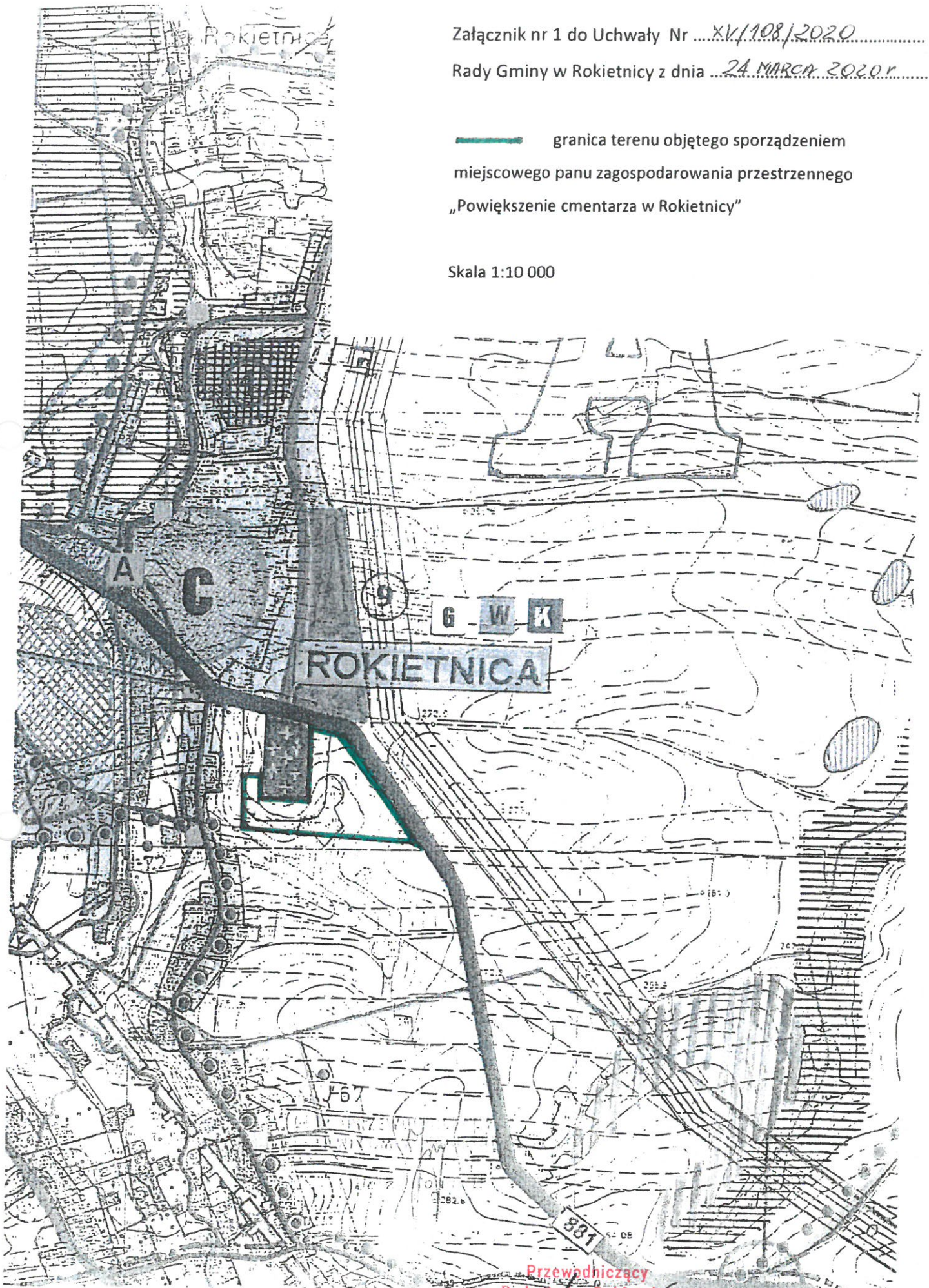
**Przewodniczący**  
**Rady Gminy Rokietnica**  
*mgr inż. Edward Jakubas*




Załącznik nr 1 do Uchwały Nr XV/108/2020  
Rady Gminy w Rokietnicy z dnia 24 MARCA 2020 r.

 granica terenu objętego sporządzeniem  
miejscowego planu zagospodarowania przestrzennego  
„Powiększenie cmentarza w Rokietnicy”

Skala 1:10 000



Przewodniczący  
Rady Gminy Rokietnica  
  
mgr inż. Edward Jakubas




## Uzasadnienie

Powiększenie terenu cmentarza wymaga sporządzenia miejscowego planu zagospodarowania przestrzennego. Teren planowany do objęcia ww. planem graniczy z terenem istniejącego cmentarza w Rokietnicy oraz terenem drogi publicznej, wojewódzkiej.

Granice terenu planowanego do objęcia opracowaniem, obejmujące teren planowanego powiększenia cmentarza wraz z otoczeniem, są zgodne z planowanym powiększeniem terenu cmentarza wskazanym do wprowadzenia w kierunkach zagospodarowania przestrzennego, przy prowadzonym sporządzeniu zmiany Studium uwarunkowań i kierunków zagospodarowania przestrzennego Gminy Rokietnica.

Do zmiany ww. Studium przystąpiono w oparciu o Uchwałę Nr XXVIII/144/2017, podjętą przez Radę Gminy Rokietnica dnia 28 kwietnia 2017 r., w sprawie przystąpienia do sporządzenia Zmiany Nr 3 Studium Uwarunkowań i Kierunków Zagospodarowania Przestrzennego Gminy Rokietnica, obejmującą teren położony w sąsiedztwie cmentarza w Rokietnicy.

Przy sporządzaniu projektu miejscowego planu zagospodarowania przestrzennego „Powiększenie cmentarza w Rokietnicy” wymagane będzie uzyskanie zgody na przeznaczenie gruntów rolnych na cele nierolnicze, dla potrzeb planowanego cmentarza wraz z dojazdem i parkingiem.

Przewodniczący  
Rady Gminy Rokietnica  
  
mgr inż. Edward Jakubas